

RYBNÍK R2 S CESTOU C27 NA HRÁZ V K.Ú, TŘEBIHOŠŤ
KATASTRÁLNÍ SITUAČNÍ VÝKRES , M 1:1000

LEGENDA

- NÁVRH OBJEKTŮ RYBNÍKA
- HLADINA VODY
- MAXIMÁLNÍ HLADINA
- LITORÁLNÍ ZÓNA
- CESTA C27
- VÝSADBY-STROMY, KEŘE
- OPLOCENKA
- HRANICE PARCELY

SO-02
CESTA C27

SO-01
RYBNÍK R2

Liniová výsadba

PF 1-1' km 0,055

PF 2-2' km 0,075

PF 3-3' km 0,100

PF 4-4' km 0,125

PF 5-5' km 0,150

PF 6-6' km 0,175

PF 7-7' km 0,200

PF 8-8' km 0,225

PF 9-9' km 0,250

PF 10-10' km 0,265

PF 11-11' km 0,275

SKUPINA D

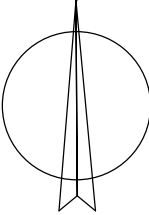
SKUPINA A




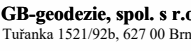
SKUPINA A

SKUPINA C

SKUPINA B

ZÁCHYTNA
ZDRŽ



VYPRACOVAL		ZODP. PROJEKTANT		VED. PROJEKTANT		Společnost pro projekty Trutnov		
						 vodohospodářský atelier s.r.o., Růženec 54, 644 00 Brno		
						 GB-geodezie, spol. s r.o. Tutanka 1521/92b, 627 00 Brno		
KRAJ	Královéhradecký		K.Ú.	Třebihošť		ZAK.ČÍSLO	9/20	
STAVEBNÍK	ČR-SPÚ, KPÚ pro Královéhradecký kr., pobočka Trutnov						DATUM	4/2020
STAVBA AKCE	Rybník R2 s cestou C27 na hráz v k.ú. Třebihošť						STUPEŇ	DSP, DPS
OBJEKT							FORMÁT	8x44
							MĚŘÍTKO	1:1000
OBSAH	KATASTRÁLNÍ SITUAČNÍ VÝKRES						PŘÍLOHA Č.	PARÉ Č.
							C.2.	